


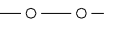



GRONDEN BESTEMD VOOR :

-  Agrarisch gebied 2 (art. 5)
-  bouwperceel

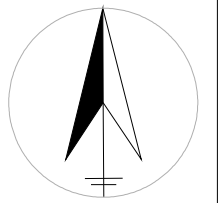
VERKLARING

-  Gegevens ontleend aan de GBKN
-  Grens van het wijzigingsplan
-  bouwvlak

GEMEENTE HEERENVEEN

Wijzigingsplan

Ds ten Cateweg 3, Hoornsterzwaag



SCHAAL 1:1500